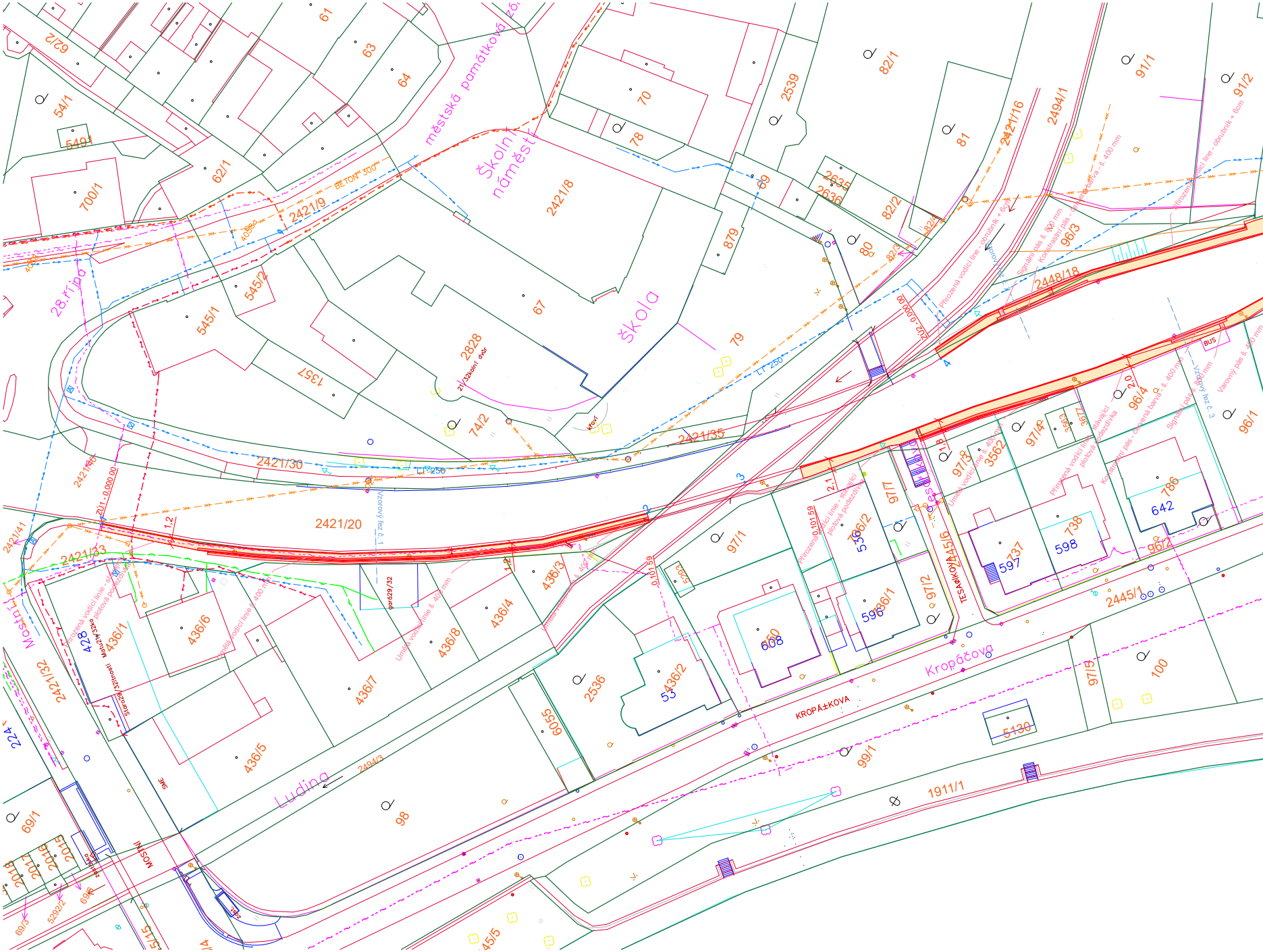

městská památková zóna
Školní náměstí
škola
28. října
Mostní
Ludina
Kropáčova
KROPÁČOVA
TESAŘÍKOVA
MOSTNÍ
BETON 300
LT 250
BUS
2828
21/32 kolní dvůr
2421/8
2421/9
2421/16
2421/20
2421/30
2421/33
2421/35
2421/41
2421/32
2421/46
2448/18
2494/1
2494/3
2445/1
2445/6
2539
2536
2635
2636
1357
1911/1
61
63
64
67
70
78
79
80
81
82/1
82/2
82/3
82/4
879
91/1
91/2
96/1
96/2
96/3
96/4
97/1
97/2
97/3
97/4
97/5
97/7
98
99/1
100
54/1
5491
62/1
62/2
69/1
700/1
545/1
545/2
74/2
436/1
436/2
436/3
436/4
436/5
436/6
436/7
436/8
428
53
596
596/1
597
5737
598
608
642
738
786
3562
3563
3677
5130
6055
224
2016
2017
2018
2015
5292/2
Přirozená vodicí linie - obrubník + 6cm
Signální pás š. 800 mm
Varovný pás š. 400 mm
Umělá vodicí linie š. 400 mm
Přirozená vodicí linie - stávající plotová podezdívka
Vzorový řez č. 1
Vzorový řez č. 3
Kontrastní pás - červená barva š. 400 mm
gar629/32
Stáře/23/32
Malá/21/2
SMĚ

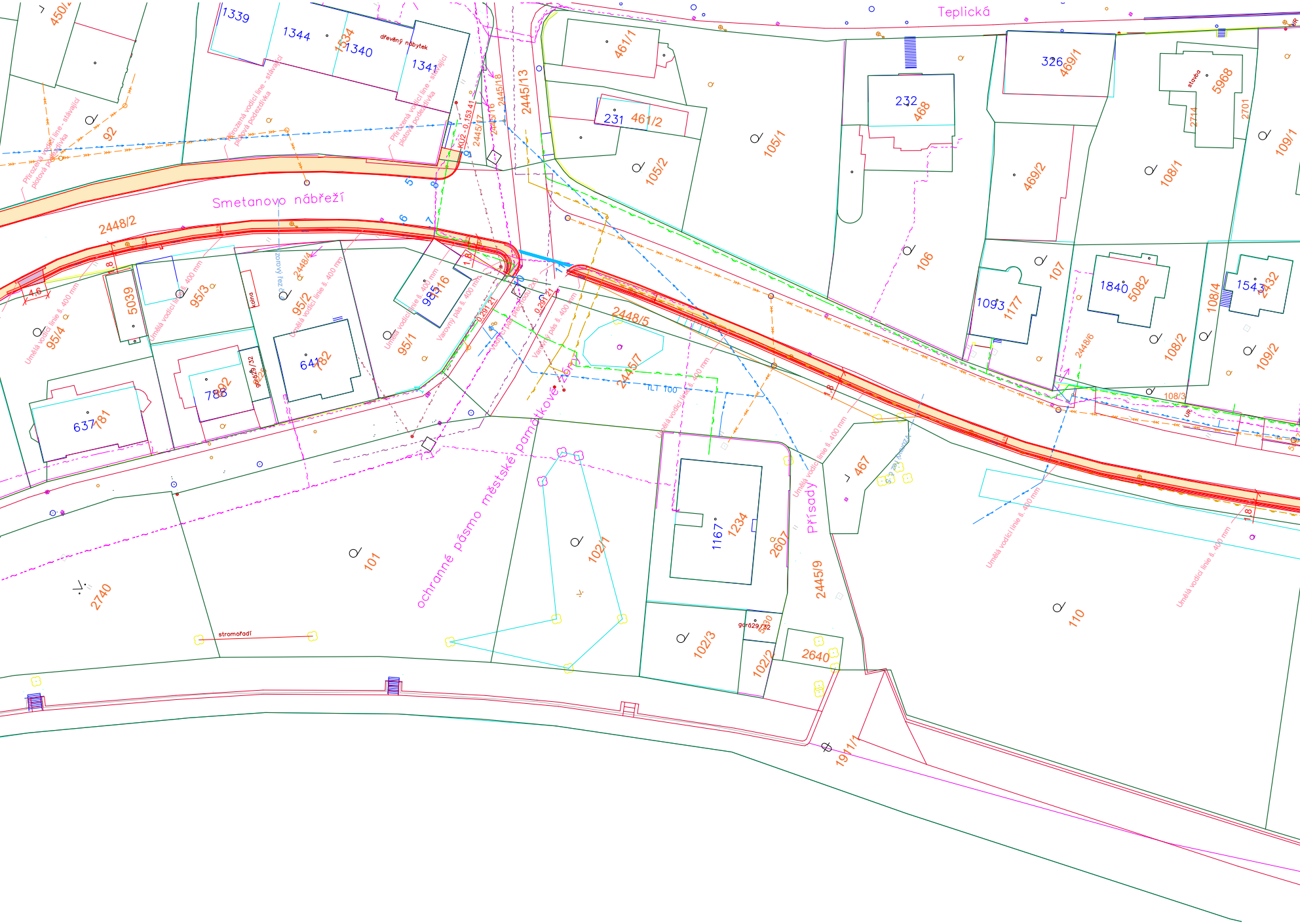
Teplická
Smetanovo nábřeží
Přísady
ochranné pásmo městské památkové zóny
1339
1344
1534
1340
dřevěný nábytek
1341
450/2
92
461/1
231
461/2
2445/13
2445/18
2445/16
2445/17
KÚ2 - 0,153 41
105/1
105/2
232
468
326
469/1
469/2
106
107
5968
2714
2701
109/1
108/1
1093
1177
1840
5082
1543
2432
108/4
108/2
109/2
108/3
2448/6
2448/2
2448/4
2448/5
2448/7
95/2
95/3
95/4
95/1
5039
kolna
985
116
641
182
637
781
788
92
0,291 21
Přirozená vodicí linie - stávající plotová podezdívka
Umělá vodicí linie š. 400 mm
Varovný pás š. 400 mm
TLT 100
467
1167
1234
2607
2445/9
101
2740
102/1
102/3
102/2
2640
110
1911/1
stromořadí
garáž 29/32
4,6
1,8
UR
5
6
7
8

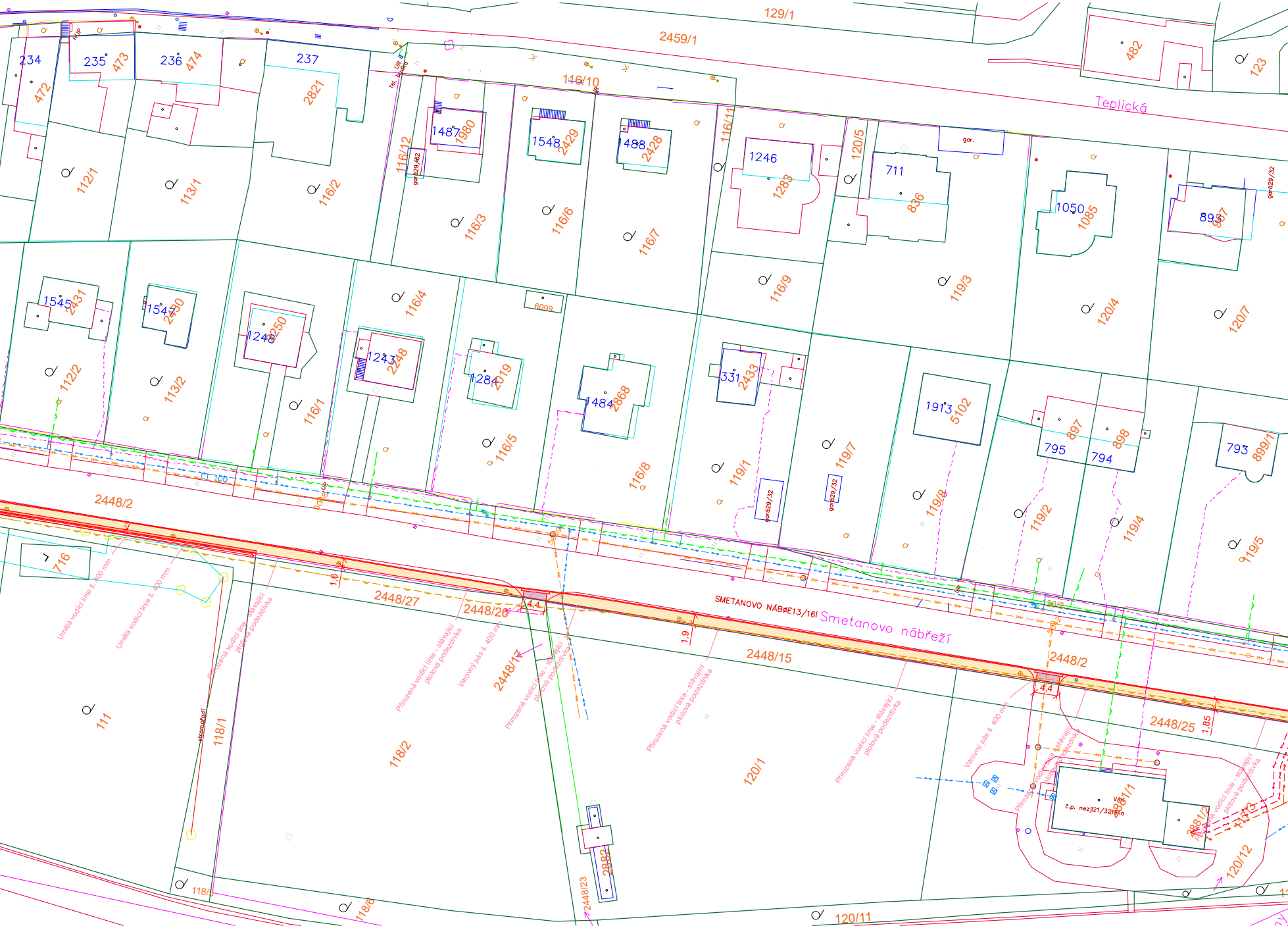

129/1
2459/1
Teplická
116/10
482
123
234
235
236
237
472
473
474
2821
1487
1980
1548
2429
1488
2428
1246
1283
711
836
gar.
1050
1085
893
987
112/1
113/1
116/2
116/3
116/6
116/7
116/11
116/12
120/5
116/9
119/3
120/4
120/7
1545
2431
1547
2430
1248
2250
1243
2248
1284
2019
6099
1484
2868
331
2433
1913
5102
795
897
794
898
793
899/1
112/2
113/2
116/4
116/1
116/5
116/8
119/1
119/7
119/8
119/2
119/4
119/5
gar529/32
2448/2
716
2448/27
2448/26
4,4
1,6
1,9
SMETANOVO NÁBØE13/16l
Smetanovo nábřeží
2448/15
2448/2
2448/25
1,85
2448/17
Umělá vodicí linie š. 400 mm
Přirozená vodicí linie - stávající plotová podezdívka
Varovný pás š. 400 mm
111
118/1
118/2
120/1
118/5
118/6
2882
2448/23
120/11
120/12
2881/1
2881/2
VAK
č.p. nezji21/32těno
1113

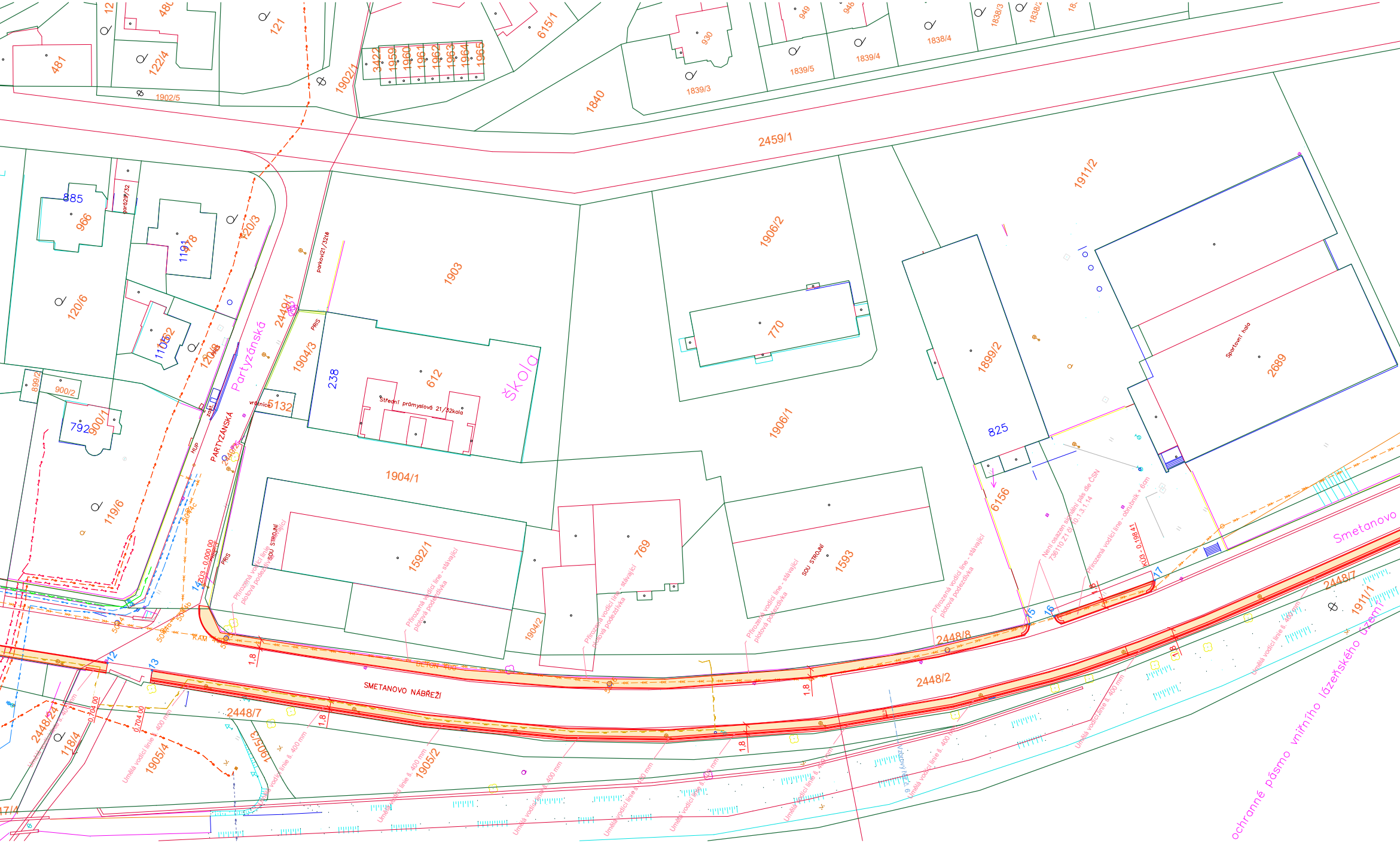
481
122/4
121
1902/5
1902/1
3422
1959
1960
1961
1962
1963
1964
1965
615/1
1840
930
949
946
1839/3
1839/5
1839/4
1838/4
1838/3
2459/1
1911/2
885
966
garáž29/32
1191
478
120/3
120/6
1105
152
120/8
899/2
900/2
792
900/1
119/6
parkovi21/32tě
1903
2449/1
PRIS
1904/3
238
612
Střední průmyslová 21/32kola
škola
Partyzánská
PARTYZÁNSKÁ
vrátnice
5132
zast.
HUP
1904/1
1906/2
770
1906/1
1899/2
825
Sportovní hala
2689
6156
1592/1
SOU STROJNÍ
769
1593
1904/2
Přirozená vodicí linie - stávající plotová podezdívka
Není osazen signální pás dle ČSN 736110 Z1 čl. 10.1.3.1.14
Přirozená vodicí linie - obrubník + 6cm
KÚ3 - 0,198 41
ZÚ3 - 0,000 00
12
13
14
15
16
17
1,8
KAM
BETON
SMETANOVO NÁBŘEŽÍ
2448/8
2448/2
2448/7
2448/24
0,704 00
118/4
1905/4
1905/3
1905/2
1911/1
Umělá vodicí linie š. 400 mm
Vzorový řez č. 6
Smetanovo
ochranné pásmo vnitřního lázeňského území

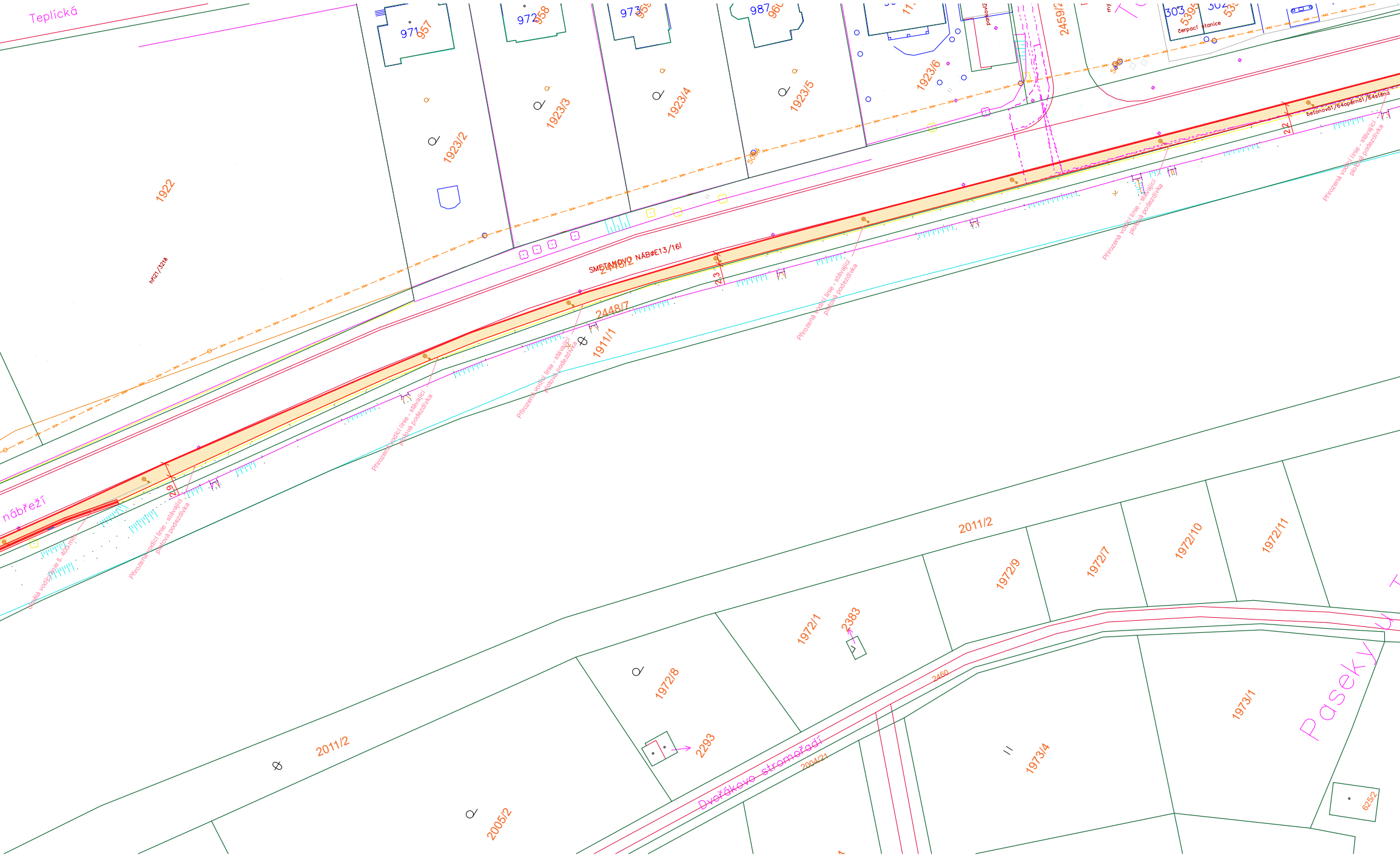
Teplická
1922
hř/21/32/18
971
957
972
958
973
959
987
960
1923/2
1923/3
1923/4
1923/5
1923/6
parkovi2
2459/2
303
5395
302
čerpací stanice
SMETANOVO NÁBøE13/16Í
2448/2
2,3
2448/7
1911/1
2,2
betonová1/64opěrná1/64stěna
2,9
nábřeží
Umělá vodicí linie š. 400 mm
Přirozená vodicí linie - stávající plotová podezdívka
Přirozená vodicí linie - stávající plotová podezdívka
Přirozená vodicí linie - stávající plotová podezdívka
Přirozená vodicí linie - stávající plotová podezdívka
Přirozená vodicí linie - stávající plotová podezdívka
Přirozená vodicí linie - stávající plotová podezdívka
2011/2
1972/9
1972/7
1972/10
1972/11
1972/1
2383
1972/8
2293
2011/2
2005/2
Dvořákovo stromořadí
2460
2004/21
1973/4
1973/1
Paseky
625/2

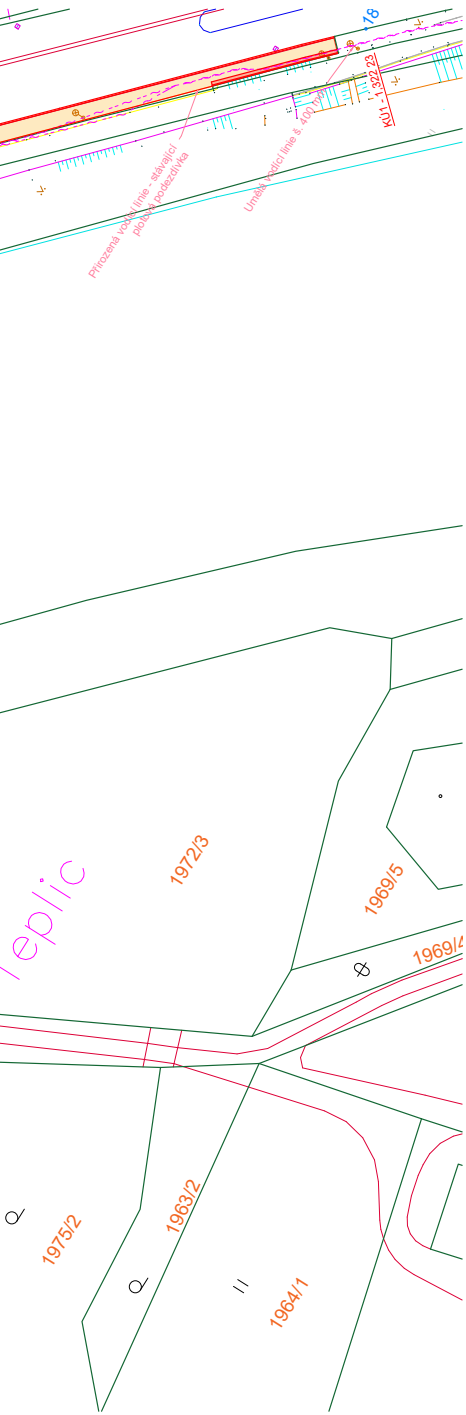
18
KÚ1 - 1,322 23
Umělá vodící linie š. 400 mm
Přirozená vodící linie - stávající plotová podezdívka
1972/3
1969/5
1969/4
1963/2
1975/2
1964/1

Legenda sítí

- Vodovod
- Kanalizace
- NTL plynovod
- STL plynovod
- Sdělovací kabely CETIN
- Sdělovací kabely VODAFONE
- Sdělovací kabely ČD
- Kabely NN podzemní
- Kabely NN nadzemní
- Kabely VN podzemní
- Kabely VO

Legenda stávajících objektů

- Stávající KN
- Rozhraní ploch
- Budovy

Legenda navržených objektů

- Obrubník
- 🟧 Chodník
- 🟪 Vjezd
- 🟥 Varovný pás; signální pás

Objektová skladba

SO 101 - Chodník ulice Smetanovo nábřeží

Výškový systém : Balt po vyrovnání
Souřadnicový systém : JTSK

Revize 01: 03/2023

Rekonstrukce chodníku v ulici Smetanovo nábřeží				SISKO spol. s r.o. PŘEROV
UMÍSTĚNÍ: Hranice, ulice Smetanovo nábřeží STAVEBNÍK: Město Hranice, Pernštejnské náměstí 1, 753 01 Hranice				
STUPEŇ PD: DPS	ZAKÁZKA: 202009	DATUM: ZÁŘÍ 2023	AUTORIZAČNÍ RAZÍTKO:	Velká Dlážka 527/6 750 02 Přerov tel.: 581 222 022 DIČ: CZ 47155558
ZODPOVĚDNÝ PROJEKTANT: Bc. Jakub FRAIS	KONTROLOVAL: Bc. Jakub FRAIS	ZPRACOVAL: Bc. Jakub FRAIS		
C - Situační výkresy			SVAZEK: C	KOPIE:
Bezbariérové užívání stavby		M 1 : 500	VÝKRES: 004-1	